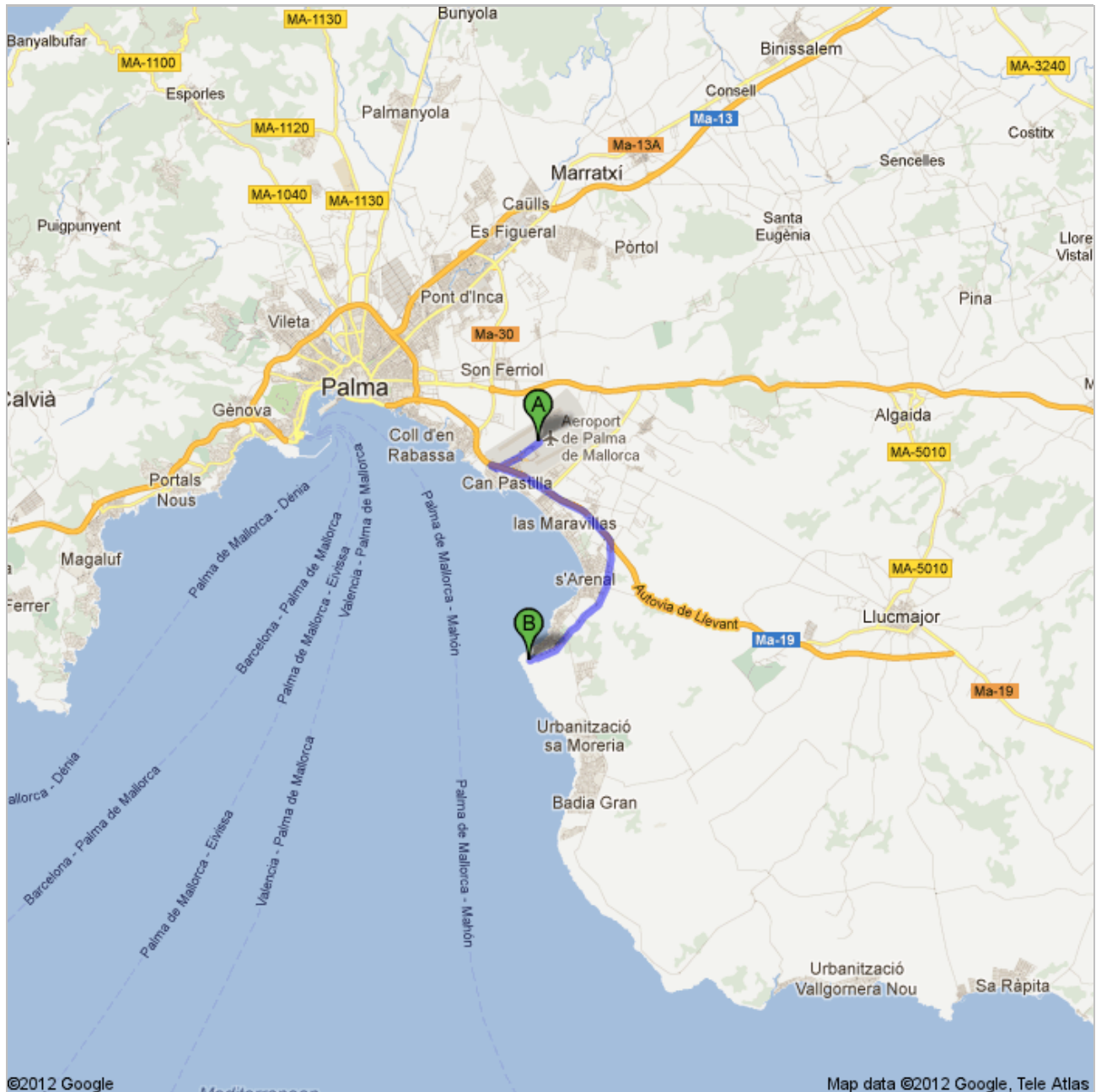




Cómo llegar a Hotel Cap Rocat

Crta. De Cap Enderrocat, S/N - Cala Blava Hotel Cap., 07620 Lluçmajor - 971 74 78 78

13,8 km – aprox. 17 minutos







©2012 Google

Map data ©2012 Google, Tele Atlas



Aeropuerto de Palma de Mallorca

07611 Palma - 971 789 000

-
- | | |
|---|---------------------------------|
| 1. Dirígete hacia el suroeste
Aprox. 1 minuto | avanza 650 m
total: 650 m |
|  2. Gira a la izquierda. | avanza 23 m
total: 650 m |
|  3. Gira ligeramente a la derecha
Aprox. 1 minuto | avanza 300 m
total: 1,0 km |
|  4. En la rotonda, toma la tercera salida por el ramal Autovia de Llevant
Aprox. 2 minutos | avanza 1,4 km
total: 2,4 km |
| 5. Incorporate a Autovia de Llevant
Aprox. 3 minutos | avanza 5,4 km
total: 7,8 km |
|  6. Toma la salida 13 hacia s'Arenal | avanza 400 m
total: 8,2 km |
| 7. Continúa recto
Aprox. 2 minutos | avanza 1,3 km
total: 9,5 km |
|  8. En la rotonda, toma la segunda salida en dirección Carrer de la Cala Blava
Pasa una rotonda
Aprox. 4 minutos | avanza 2,5 km
total: 12,0 km |
|  9. En la rotonda, toma la primera salida en dirección Carretera al Cap Enderrocat
Aprox. 4 minutos | avanza 1,9 km
total: 13,8 km |



Hotel Cap Rocat

Crta. De Cap Enderrocat, S/N - Cala Blava Hotel Cap., 07620 Lluçmajor - 971
74 78 78

Estas indicaciones se ofrecen sólo a modo de planificación. Es posible que las obras, el tiempo, el tráfico u otros factores hagan variar el estado de las carreteras respecto a los resultados del mapa, por lo que deberías tener en cuenta estos aspectos al planificar la ruta. Debes respetar todas las señales y los avisos relacionados con la ruta.

Datos de mapa ©2012 Tele Atlas